

**pak
gratis
mee**

5x **fiets**routes

**Ontdek de mooiste gebieden rondom Apeldoorn
vanuit de binnenstad en de dorpen Hoenderloo,
Loenen, Beekbergen en Ugchelen**



apeldoorn

Ontdek Apeldoorn en de dorpen op de fiets

In dit boekje vind je vijf verschillende fietsroutes die je voeren door de mooiste gebieden in Apeldoorn en omliggende dorpen. De routes beslaan allemaal een ander gebied rondom Apeldoorn en zijn gemaakt op basis van het fietsknooppuntennetwerk. Fietsen via het fietsknooppuntennetwerk is heel eenvoudig; je volgt al fietsend de bordjes van het ene genummerde knooppunt naar het volgende. Bij elk knooppunt vind je een informatiepaneel met overzichtskaart en nuttige informatie.

Liever zelf (een deel van) je route bepalen? Ook dat is heel makkelijk met het fietsknooppuntennetwerk. Bekijk de kaart en bepaal zelf je route en afstand met behulp van de knooppunten. Wil je meer weten over het fietsknooppuntennetwerk of zelf een route uitstippelen? Scan onderstaande QR-code.



COLOFON

© 2022 Dit routeboekje is tot stand gekomen door Apeldoorn Partners in nauwe samenwerking met IVN Apeldoorn.

ivn natuur
educatie
Apeldoorn

Ontwerp Designheld *Krispijn de Haas*
Fotografie Beeldbank Apeldoorn Partners

De inhoud van deze brochure is met de grootst mogelijke zorg samengesteld. Alle informatie is aan wijzigingen onderhevig. Aansprakelijkheid t.a.v. onvolledigheden of wijzigingen kan niet worden aanvaard.

Apeldoorn royale stad omringd door groen




Voor wie dol is op fietsen, mag Apeldoorn en omgeving zeker niet ontbreken op het lijstje. Rondom Apeldoorn vind je namelijk de meest prachtige bossen waar je uren kunt dwalen voor uitgestrekt en gevarieerd woud. Bereid je voor op de nodige klimmetjes, want op sommige plekken is het heuvelachtig.

De hoeveelheid groen en diversiteit aan attracties maken dit tot een bijzondere regio. Het koninklijke Apeldoorn bevindt zich in hartje Veluwe; stedelijkheid en natuur vinden elkaar hier op een unieke manier. Met de mooiste natuur van Nederland, indrukwekkende (koninklijke) historie, culinaire hotspots, heerlijke plekken om te onthaasten. Met al deze ingrediënten laat Apeldoorn je het beste van de Veluwe ervaren.



Ontdek de IVN Routes app

Wist je dat er in de IVN Routes app nog veel meer gratis routes te vinden zijn, waarmee je gemakkelijk offline de natuur kan beleven? Er zijn zowel wandelingen als fietsroutes beschikbaar, waarbij je ook nog een stukje (natuur)educatie mee krijgt als je op pad bent. Met de IVN Routes app heb je dus praktisch gezien je eigen IVN gids op zak. Handig! Download de app gratis in de Google Play Store of de App Store. Ook het downloaden van routes is kosteloos.



Fietsroute 1

'In de sporen van Het Loo'

Scan deze QR-code voor meer info over deze route van IVN Apeldoorn



Deze fietstocht voert je vanuit de binnenstad langs de historie van de Oranjes. Via pittoreske dorpen fiets je over glooiende heidevelden en door uitgestrekte bossen. Onderweg kom je langs plekken die op een manier herinneren aan het rijke, royale verleden van Apeldoorn. In Kroondomein Het Loo kun je vanuit knooppunt 9 een uitstapje maken naar Het Aardhuis, dat in 1861 werd gebouwd in opdracht van Koning Willem III. Tussen knooppunt 51 en 84 kun je bovendien een bezoek brengen aan Paleis Het Loo, de plek waar de koninklijke familie meer dan 300 jaar lang woonde en werkte. Via de statige Loolaan passeer je één van de mooiste blikvangers bij het centrum van Apeldoorn, de Grote Kerk, en fiets je zo weer de binnenstad in.

35 km



Start- en eindpunt

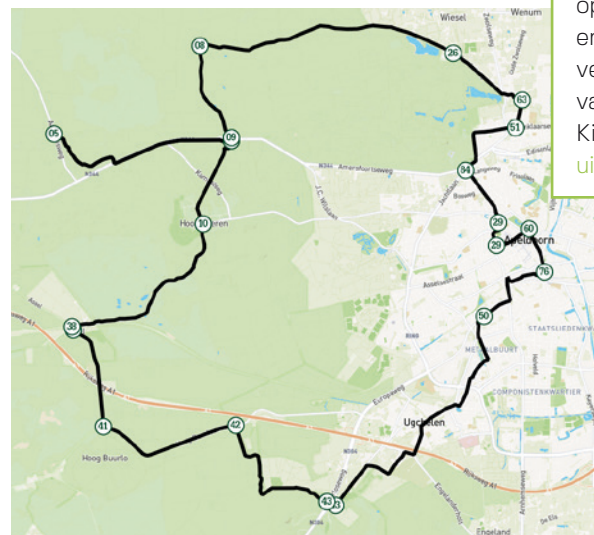
Je start en eindigt deze route aan de rand van de binnenstad van Apeldoorn bij knooppunt 60, op de hoek van de Paslaan en de Regentesselaan. In de Paslaan vind je tevens een bewaakte fietsenstalling, waar vanuit je de talloze winkels, restaurants en terrassenpleinen kunt verkennen in het centrum. Voor een stadsplattegrond en andere toeristische informatie kun je terecht in het Tourist Information punt in CODA Museum aan de Vosselmanstraat.

Horeca op de route

- Brasserie Het Jachthuis, tussen knooppunt 38 en 10
- Restaurant De Bon Vivant, tussen knooppunt 84 en 29
- Alfred Kookt, tussen knooppunt 29 en 60
- Het Stadscafé, tussen knooppunt 29 en 60

TIP!

Verleng je route met de nieuwe belevingsfietsroute 'Royal Ride'. Een route van 12 km die via een audiotour op 16 koninklijke hotspots in en rondom de stad verhalen vertelt over de sporen van de koninklijke familie. Kijk voor meer info op uitinapeldoorn.nl/royal-ride



Knooppuntenreeks

60 - 76 - 50 - 43 - 42 - 41 - 24 - 38 - 10 - 9 - 5 - 9 - 8 - 26 - 63 - 51 - 84 - 29* - 60

*Let op! In de Kapelstraat, tussen knooppunt 29 en 60, geldt een fietsverbod. Hier moet je dus even afstappen. Bezoek je de binnenstad? Stal je fiets dan gratis in één van de bewaakte fietsenstallingen of in een gemarkeerd fietsparkeervak. In de Apeldoornse binnenstad gelden regels m.b.t. het stallen van je fiets. Kijk op uitinapeldoorn.nl/fietsenstallingen

Fietsroute 2

'Hoenderloo - Planken Wambuis'

Vanuit het Tourist Information punt in Hoenderloo fiets je in noordelijke richting, waar de Hoog Buurlose heide zich in een fraai panorama ontvouwt. Je passeert onder andere het leefgebied van een kleine kudde wisenten; het neefje van de Amerikaanse bizon die sinds april 2016 op de Veluwe leeft. Deze route leidt je bovendien langs het Wekeromse Zand, waar je een IJzertijdboerderij met raatakker kunt bekijken. Je fietst over de Eder Heide, waar bossen plaatsmaken voor heidevelden en waar je kunt genieten van de zang en spectaculaire vluchten van de veldleeuwerik. Vervolgens vervolg je je tocht door het noordelijk deel van natuurgebied Het Planken Wambuis en fiets je dwars door de bossen via het gezellige Otterlo weer terug naar Hoenderloo.

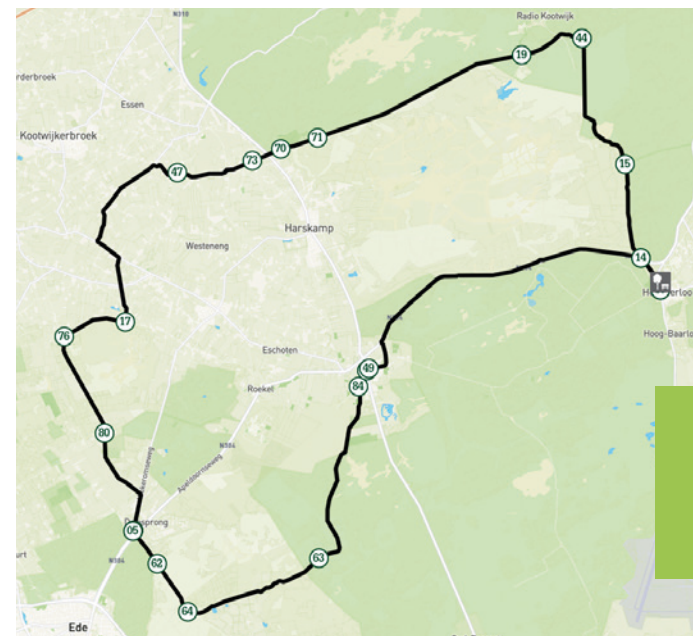
Start- en eindpunt

Je start en eindigt deze route bij knooppunt 13, nabij Brunch Hoenderloo; een plek waar je bij uitstek kunt genieten van een ontbijt of lunch vergezeld met een kop koffie. In deze locatie zit tevens een Tourist Information punt gevestigd waar je terecht kunt voor foldermateriaal van de verschillende bezienswaardigheden in de regio.

Horeca op de route

- Brunch Hoenderloo vlakbij knooppunt 13
- De Waldhoorn vlakbij knooppunt 49
- De Wever Lodge tussen knooppunt 49 en 14

Scan deze QR-code voor meer info over deze route van IVN Apeldoorn



50 km

Knooppuntenreeks

- 13 - 14 - 15 - 44 - 19 - 71 - 70 - 73 - 47 - 17 - 76 - 80 - 5 - 62 - 64 - 63 - 84 - 31 - 49 - 14 - 13

Fietsroute 3

'Rondje IJsselvallei'

50
km

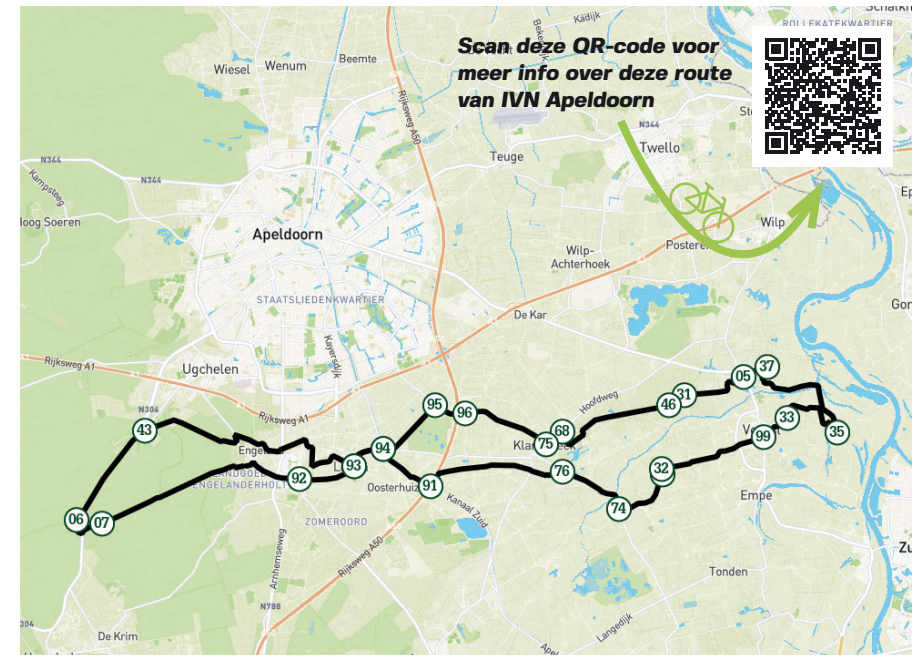
Deze lange fietsroute voert je grotendeels door landbouwgebied naar de uiterwaarden van de IJssel. Je fietst vanaf het prachtige dorp Beekbergen langs het Apeldoorns Kanaal en de Beekbergse Beek naar Voorst. Vervolgens fiets je via de Voorster Klei met in de verte de ruïne van slot Nijenbeek door de bossen bij Klarenbeek weer terug naar Beekbergen. Op deze terugweg kun je een (wandel)uitstapje maken door het Beekbergerwoud. De ingang vind je tussen knooppunt 95 en 94. Ook een uitstapje waard is Papierfabriek De Middelste Molen, een museum en papiermolen waar ze nog op ouderwetse manier papier maken. Fiets vanaf knooppunt 91 via 52 richting 58, waar je aan je linkerkant papiermolen treft.

Start- en eindpunt

Je start en eindigt deze route bij knooppunt 92, nabij Primera De Damper aan de Dorpstraat 54 in Beekbergen. In deze locatie zit tevens een Tourist Information punt gevestigd waar je terecht kunt voor foldermateriaal van de verschillende bezienswaardigheden in de regio.

Horeca op de route

- Gastrobar Riant, tussen knooppunt 93 en 43
- Huize Bloem tussen knooppunt 93 en 43
- Bakkerij Bril tussen knooppunt 31 en 5
- Restaurant Spelderholt tussen knooppunt 7 en 92



Knooppuntenreeks

92 – 93 – 94 – 91 – 76 – 74 – 32 – 99 – 33 – 35 – 37 – 5 – 31
 – 46 – 68 – 75 – 96 – 95 – 94 – 93 – 43 – 6 – 7 – 92

Fietsroute 5

‘Staverden - Garderen’

Deze fietsroute voert door de landbouwenclave rond Garderen, Uddel, langs de Staverdense beek, over de Ermelose heide en door het bosrijke gebied bij Kootwijk. Hier ontdek je het stuifzand, de oude eikenbossen en jeneverbessen. In voorjaar zingen de vogels en spot je wilde zwijnen, in de winter kom je de klapekster tegen. Stap bij knooppunt 81 zéker even de fiets af om Radio Kootwijk te bezichtigen; een monumentaal, voormalig zendstation dat verrijst in het hart van een gebied van heidevelden. Vanuit knooppunt 61 kun je ook een bezoek brengen aan het Uddelermeer. Vanuit Uddel fiets je via Nieuw-Milligen en het dorpje Assel weer terug naar het startpunt.

Scan deze QR-code voor meer info over deze route van IVN Apeldoorn

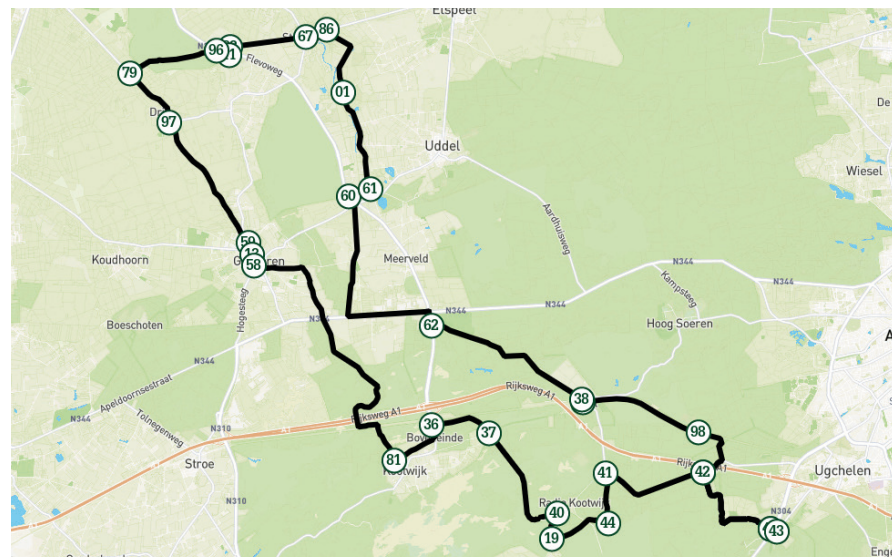


Start- en eindpunt

Je start en eindigt bij knooppunt 43, nabij Bospaviljoen 't Leesten aan de Hoenderloseweg 191 in Ugchelen. Hier vind je tevens het Informatiecentrum van Staatsbosbeheer en kun je bij uitstek terecht voor een kop koffie of lunch.

Horeca op de route

- De Garage tussen knooppunt 37 en 40
- Restaurant De Bonte Koe vlakbij knooppunt 58
- Brasserie Staverden tussen knooppunt 86 en 1
- Bospaviljoen 't Leesten vlakbij knooppunt 43



Knooppuntenreeks

43 - 42 - 98 - 24 - 38 - 62 - 60 - 61 - 1 -
 86 - 67 - 83 - 11 - 96 - 79 - 97 - 59 - 13 -
 58 - 81 - 36 - 37 - 40 - 19 - 44 - 41 - 42 -
 43

61 km

A scenic landscape featuring a winding road, a large tree, and a wooden fence in the foreground. The road curves through a field of purple heather. A large, leafy green tree stands prominently in the middle ground. In the foreground, a rustic wooden fence made of logs and posts is visible. The sky is overcast with soft, grey clouds.

äpeldoorn